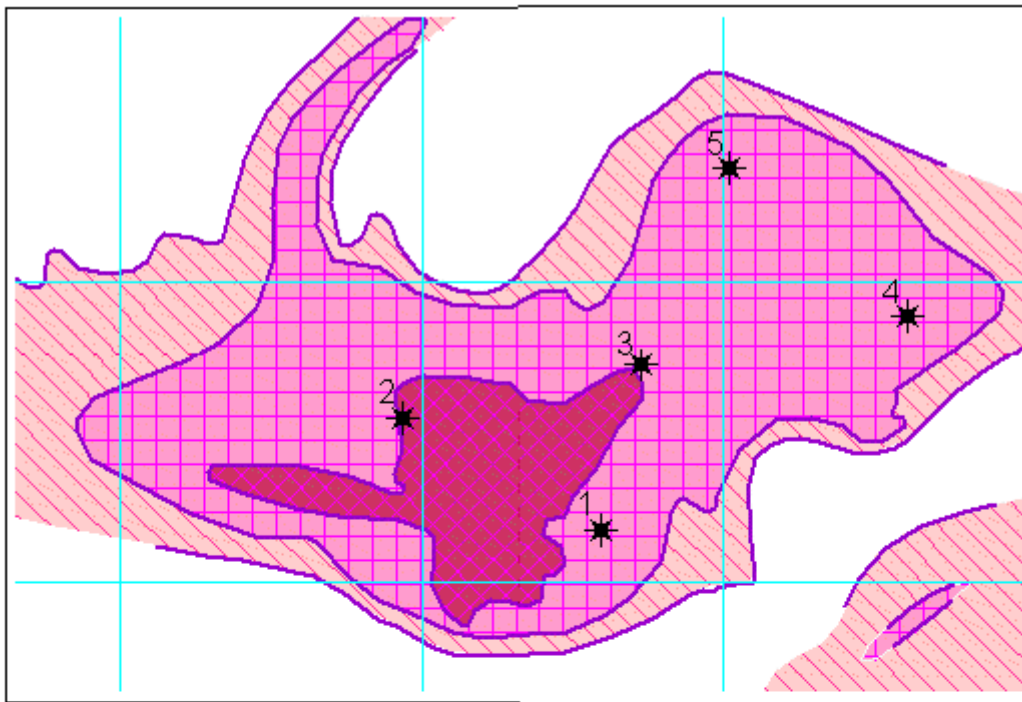



## Оконтуривание рудных месторождений по поверхности земли

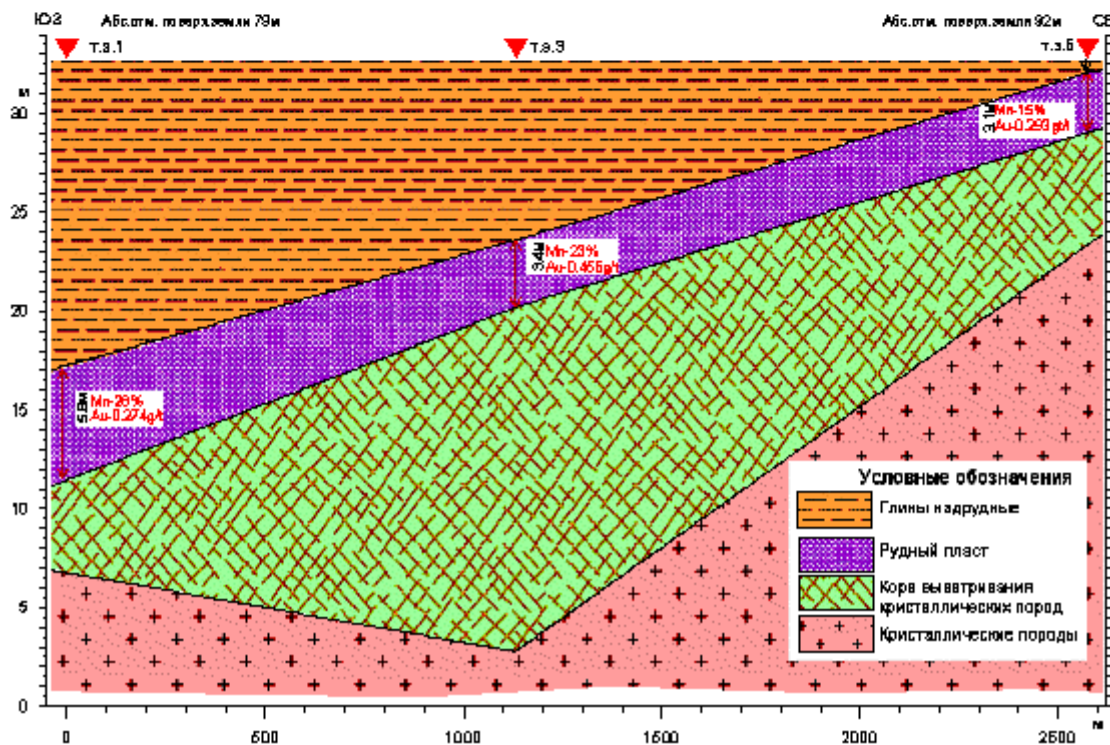
Днепропетровская обл. Контур месторождения марганцевых руд по максимальному содержанию пиролюзита.



Максимальное содержание пиролюзита в рудном пласте, %



Месторождение марганцевых руд. Геологический разрез по данным зондирований в точках :1,3,5



# Картирование рудных месторождений на различных глубинных срезах

Кривой Рог. Карта рудной залежи молибденита на отметке (- 250) м.

